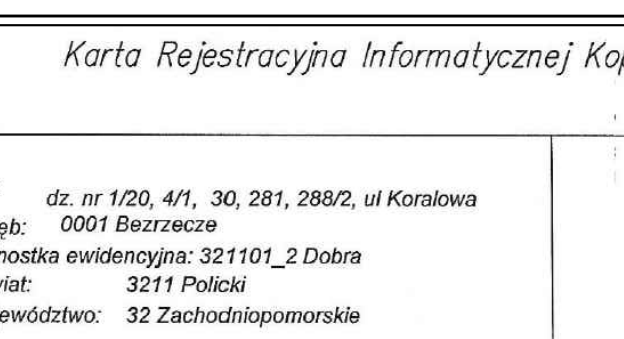


Karta Rejestracyjna Informatycznej Kopii Mapy (wtrnka)

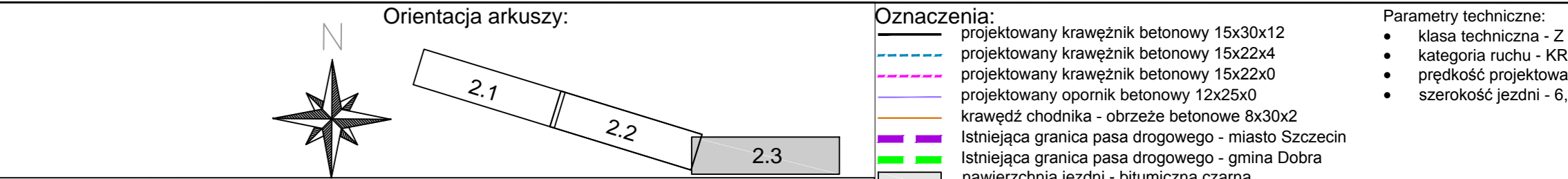
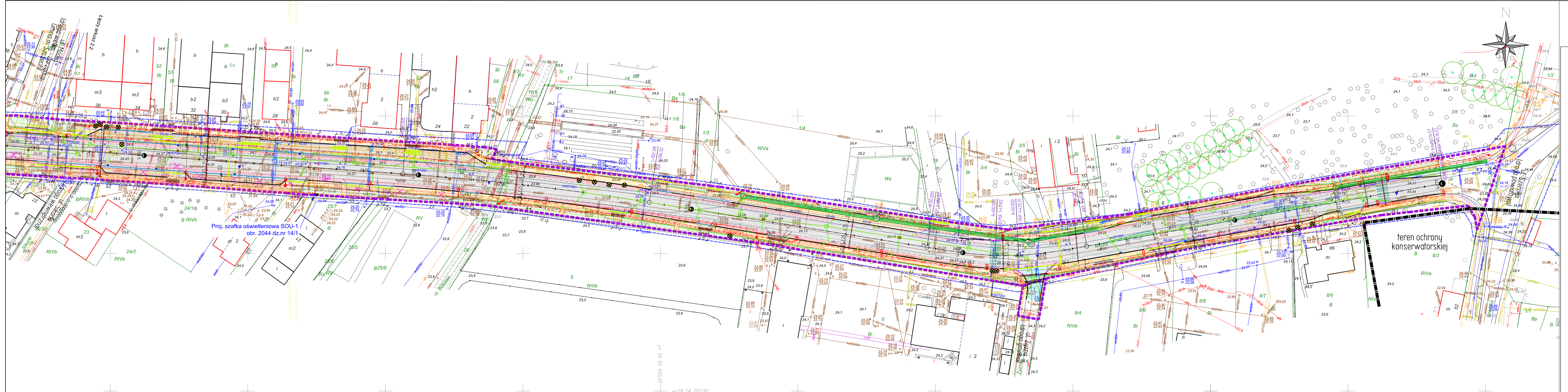
OBIEKT: Szczecin, ul. Koralewa, Modra obręb ewidencyjny: 326201_1.2042 dz. 1 obręb ewidencyjny: 326201_1.2043 dz. 1 obręb ewidencyjny: 326201_1.2044 dz. 14/1 obręb ewidencyjny: 326201_1.2045 dz. 4/2 obręb ewidencyjny: 326201_1.2046 dz. 1/2 Jednostka ewidencyjna: 326201_1 - miasto Szczecin nazwa obrębu: Pogodno 42,43,44,45,46	Firma Geodezyjno i Kartograficzna Kazimierz Kwieciński ul. Brzozowa 16/3 70-781 Szczecin tel. 463 05 48, 0601 77 45 58 (Jednostka wykonawstwa geodezyjnego)
Wykonano metodą: a) rastrowo b) wektorowo Płyta CD nr.: 6034-0564	Wykonano w ramach roboty geodezyjnej: zgodnie z umową nr. 335, 1653, 1110, 1111 zgodnie z umową nr. 335, 1653, 1110, 1111 zgodnie z umową nr. 335, 1653, 1110, 1111 zgodnie z umową nr. 335, 1653, 1110, 1111
Mapę do celów projektowych sporządzono przy wykorzystaniu: 1. Mapy zasadniczej w skali 1:500 z datą 15.09.2015 2. Danych branżowych części zabudowy podziemnej 3. Pomiaru zleńki wysokości i pomiarów przyrody oraz pomiaru innych obiektów wskazanych przez projektanta 4. Opracowanych geodezyjnie elementów planu zagospodarowania - terenowego (linie rozgraniczające, linie rozgraniczające, osie ulic)	W zakresie opracowania znajdują się punkty osnowy geodezyjnej nr. 535, 1653, 1110, 1111 podlegające ochronie na podst. art. 15, art. 48 ust. 1 pkt 3 ustawy Prawo geodezyjne i kartograficzne.
Informacje dodatkowe: 1. Redakcja mapy zgodna z rozporządzeniem MAC z dnia 12.02.2014r. (Dz.U. 2014r. O poz. 383) 2. Mapa zgodna z rozporządzeniem MSWA z dnia 02.11.2011r. (Dz.U. Nr 263, poz. 1572) 3. Opracowanie nie dotyczy przypadku opracowania w 79 ust. 5 rozporządzenia MSWA z dnia 9.11.2011r. (Dz.U. Nr 263, poz. 1572) 4. Nie ustalono szkodliwych substancji, w związku z tym nie wykonano pomiarów powykonawczych - bez ilorazu rozporządzenia MSWA z dnia 9.11.2011r. (Dz.U. Nr 263, poz. 1572) 5. Mapa nadaje się do celów projektowych w zakresie pomiaru. 6. Wszystkie trwałe obiekty budowlane podlegają wytyczeniu przez jednostkę wykonawstwa geodezyjnego. 7. Nie wyklucza się latwiejsze w terenie również zabudowania, o którymś z nich tylko informację branżowych i nie zostały oddzielone w czasie inwentaryzacji geodezyjnej. 8. Wskazano wszystkie punkty osnowy geodezyjnej. 9. Wskazano wszystkie punkty osnowy geodezyjnej. 10. Wskazano wszystkie punkty osnowy geodezyjnej.	W zakresie opracowania znajdują się punkty osnowy geodezyjnej nr. 535, 1653, 1110, 1111 podlegające ochronie na podst. art. 15, art. 48 ust. 1 pkt 3 ustawy Prawo geodezyjne i kartograficzne.
Uzbrojenie opracowano na podstawie: 1. danych branżowych - z II etapu 2. podziemnego ustalenia przebiegu 3. bezpodlegających pomiarów powykonawczych - bez ilorazu, aparaturę elektromagnetyczną - z II etapu	W związku z tym w częściach 1 i 2 nie gwarantuje się kompletności i dokładności pokazania zabudowania na mapie może być niższa od dokładności kartometrycznej mapy.
Aktualność mapy do celów projektowych na dzień: 15.09.2015r.	Kierownik jednostki wykonawstwa geodezyjnego: Kazimierz Kwieciński



Karta Rejestracyjna Informatycznej Kopii Mapy (wtrnka)

OBIEKT: dz. nr 120, 4/1, 30, 281, 288/2, ul Koralewa Obręb: 0001 Brzeczce Jednostka ewidencyjna: 321101_2 Dobra Powiat: 3211 Policki Województwo: 32 Zachodniopomorskie	Firma Geodezyjno i Kartograficzna Kazimierz Kwieciński ul. Brzozowa 16/3 70-781 Szczecin tel. 463 05 48, 0601 77 45 58 (Jednostka wykonawstwa geodezyjnego)
Wykonano metodą: a) rastrowo b) wektorowo skanowanie, kalibracja, digitalizacja rastra	Wykonano w ramach roboty geodezyjnej: GK.6640.140.2016 Zgłoszonej w WGKIK SP w Policach
Mapę do celów projektowych sporządzono przy wykorzystaniu: 1. Mapy zasadniczej w skali 1:500 z datą 15.09.2015 2. Danych branżowych części zabudowy podziemnej 3. Pomiaru zleńki wysokości i pomiarów przyrody oraz pomiaru innych obiektów wskazanych przez projektanta 4. Opracowanych geodezyjnie elementów planu zagospodarowania - terenowego (linie rozgraniczające, linie rozgraniczające, osie ulic)	W zakresie opracowania znajdują się punkty osnowy geodezyjnej nr. brak podlegające ochronie na podst. art. 15, art. 48 ust. 1 pkt 3 ustawy Prawo geodezyjne i kartograficzne.
Informacje dodatkowe: 1. Redakcja znaków zgodna z Rozporządzeniem MAC z dnia 02.11.2014r. (Dz.U. 2014r. O poz. 202) 2. Mapa nadaje się do celów projektowych w zakresie pomiaru. 3. Stwierdzono nieaktualność mapy do celów projektowych jest zgodny z Rozporządzeniem MSWA z dnia 9.11.2011 r. (Dz.U. 2011 r. Nr 263, poz. 1572) 4. Nie wykonano czynności określonych w §80 ust. 4 rozporządzenia MSWA z dnia 9.11.2011r. (Dz.U. Nr 263, poz. 1572) 5. Ustalenie i rozpoznanie otrzymanych materiałów jest zabronione: art. 18 Ustawy Prawo Geodezyjne i Kartograficzne (Dz.U. z 2011r. nr 193, poz. 1587) z dnia 9.11.2011 r. 6. Mapa nadaje się do celów projektowych w zakresie pomiaru. 7. Wszystkie trwałe obiekty budowlane podlegają wytyczeniu przez jednostkę wykonawstwa geodezyjnego. 8. Nie wyklucza się latwiejsze w terenie również zabudowania, o którymś z nich tylko informację branżowych i nie zostały oddzielone w czasie inwentaryzacji geodezyjnej. 9. Wskazano wszystkie punkty osnowy geodezyjnej. 10. Wskazano wszystkie punkty osnowy geodezyjnej.	W zakresie opracowania znajdują się punkty osnowy geodezyjnej nr. brak podlegające ochronie na podst. art. 15, art. 48 ust. 1 pkt 3 ustawy Prawo geodezyjne i kartograficzne.
Uzbrojenie opracowano na podstawie: 1. danych branżowych - z II etapu 2. podziemnego ustalenia przebiegu 3. bezpodlegających pomiarów powykonawczych - bez ilorazu, aparaturę elektromagnetyczną - z II etapu	W związku z tym w częściach 1 i 2 nie gwarantuje się kompletności i dokładności pokazania zabudowania na mapie może być niższa od dokładności kartometrycznej mapy.
Aktualność mapy do celów projektowych na dzień: 31.05.2016r.	Kierownik jednostki wykonawstwa geodezyjnego: Kazimierz Kwieciński

<p>Oznaczenia:</p> <ul style="list-style-type: none"> projektowany krawężnik betonowy 15x30x12 projektowany krawężnik betonowy 15x22x4 projektowany krawężnik betonowy 15x22x0 projektowany opornik betonowy 12x25x0 krawężnik chodnika - obrzeże betonowe 8x30x2 istniejąca granica pasa drogowego - miasto Szczecin istniejąca granica pasa drogowego - gmina Dobra nawierzchnia jezdni - bitumiczna czarna nawierzchnia jezdni - kostka betonowa szara nawierzchnia pasa rowerowego - bitumiczna czarna nawierzchnia chodnika - płyta chodnikowa piaskowa nawierzchnia zjazdów - kostka betonowa grafitowa nawierzchnia zjazdów - kostka kamienna nawierzchnia z kostki betonowej szara nawierzchnia z płyty betonowej grafitowa nawierzchnia z płyty typu meba skłapy, zieleni drogowy proj. wpuść deszczowy przykrawężnikowy/uliczny proj. przyłącze siodłowe projektowany przykanalik kanalizacji deszczowej budowa/przebudowa kanalizacji deszczowej istn. kanalizacja deszczowa do likwidacji projektowana studnia kanalizacji deszczowej projektowana studzienka kanalizacji deszczowej renowacja kanalizacji deszczowej studnia kanalizacji deszczowej do renowacji przebudowa kanalizacji sanitarnej istn. kanalizacja sanitarnej do likwidacji projektowana studnia kanalizacji sanitarnej przebudowa sieci wodociągowej istn. sieć wodociągowa do likwidacji projektowana zasada wodociągowa projektowana hydrant p.poz. <p>Parametry techniczne:</p> <ul style="list-style-type: none"> klasa techniczna - Z kategoria ruchu - KR4 prędkość projektowa - 40km/h szerokość jezdni - 6,5+3m <p>niecz. ciepłociąg do likwidacji</p> <p>przebudowa gazociągu</p> <p>istn. sieć gazowa do likwidacji</p> <p>proj. rura osłonięta gazociąg</p> <p>proj. zasawa gazowa</p> <p>proj. kabel telekomunikacyjny</p> <p>proj. rura osłonięta teleg.</p> <p>proj. kabel energetyczny</p> <p>proj. rura osłonięta elektr.</p> <p>proj. lampa uliczna</p> <p>drzewo do wyinkni</p> <p>drzewo do nasadzenia</p>	<p>Highway Biuro Projektów 80-180 Gdańsk, ul. Jeleniogórska 18/14 tel. fax. 58 710 05 93 biuro@highwaybp.pl www.highwaybp.pl</p> <p>Zamawiający: Gmina Miasto Szczecin pl. Armii Krajowej 1 70-456 Szczecin</p> <p>Nazwa i adres obiektu: Modernizacja ulicy Modrej i Koralewej 71-220 Szczecin</p> <p>Studium wykonalności: PROJEKT BUDOWLANY</p> <p>Tytuł (nazwa) rysunku: Plan zagospodarowania terenu</p> <table border="1"> <tr> <td>Projektant branży drogowej:</td> <td>mgr inż. Lukasz Antoniewicz</td> <td>Specjalność: Drogowa</td> <td>Nr uprawnień: POM/299/POOD/09</td> <td>Podpis:</td> </tr> <tr> <td>Sprawdzający branżę drogową:</td> <td>mgr inż. Krzysztof Prymaka</td> <td>Specjalność: Drogowa</td> <td>Nr uprawnień: POM/055/POOD/06</td> <td>Podpis:</td> </tr> <tr> <td>Projektant branżę sanitarną:</td> <td>mgr inż. Anna Mrzygód</td> <td>Specjalność: Sanitarna</td> <td>Nr uprawnień: POM/0227/PWOS/13</td> <td>Podpis:</td> </tr> <tr> <td>Sprawdzający branżę sanitarną:</td> <td>mgr inż. Mariusz Kowalski</td> <td>Specjalność: Sanitarna</td> <td>Nr uprawnień: POM/0242/POOS/09</td> <td>Podpis:</td> </tr> <tr> <td>Projektant branżę elektryczną:</td> <td>mgr inż. Piotr Auguściak</td> <td>Specjalność: Elektryczna</td> <td>Nr uprawnień: POM/299/POOD/09</td> <td>Podpis:</td> </tr> <tr> <td>Sprawdzający branżę elektryczną:</td> <td>mgr inż. Tadeusz Kopejć</td> <td>Specjalność: Elektryczna</td> <td>Nr uprawnień: POM/0173/POOD/06</td> <td>Podpis:</td> </tr> <tr> <td>Projektant branżę telekomunikacyjną:</td> <td>inż. Jarosław Szczodrowski</td> <td>Specjalność: Telekomunikacyjna</td> <td>Nr uprawnień: DT-WBT/02354/02/U</td> <td>Podpis:</td> </tr> <tr> <td>Sprawdzający branżę telekomunikacyjną:</td> <td>mgr inż. Zbigniew Kowalski</td> <td>Specjalność: Telekomunikacyjna</td> <td>Nr uprawnień: POM/0231/PWBT/15</td> <td>Podpis:</td> </tr> <tr> <td>Projektant branżę zieleni:</td> <td>inż. Martyna Mikos</td> <td>Specjalność: Zieleni</td> <td></td> <td>Podpis:</td> </tr> </table> <p>Data: październik 2016 Branża: wielobranżowy Skala: 1:500 Nr tomu: I Rysunek: PZT_2.2</p>	Projektant branży drogowej:	mgr inż. Lukasz Antoniewicz	Specjalność: Drogowa	Nr uprawnień: POM/299/POOD/09	Podpis:	Sprawdzający branżę drogową:	mgr inż. Krzysztof Prymaka	Specjalność: Drogowa	Nr uprawnień: POM/055/POOD/06	Podpis:	Projektant branżę sanitarną:	mgr inż. Anna Mrzygód	Specjalność: Sanitarna	Nr uprawnień: POM/0227/PWOS/13	Podpis:	Sprawdzający branżę sanitarną:	mgr inż. Mariusz Kowalski	Specjalność: Sanitarna	Nr uprawnień: POM/0242/POOS/09	Podpis:	Projektant branżę elektryczną:	mgr inż. Piotr Auguściak	Specjalność: Elektryczna	Nr uprawnień: POM/299/POOD/09	Podpis:	Sprawdzający branżę elektryczną:	mgr inż. Tadeusz Kopejć	Specjalność: Elektryczna	Nr uprawnień: POM/0173/POOD/06	Podpis:	Projektant branżę telekomunikacyjną:	inż. Jarosław Szczodrowski	Specjalność: Telekomunikacyjna	Nr uprawnień: DT-WBT/02354/02/U	Podpis:	Sprawdzający branżę telekomunikacyjną:	mgr inż. Zbigniew Kowalski	Specjalność: Telekomunikacyjna	Nr uprawnień: POM/0231/PWBT/15	Podpis:	Projektant branżę zieleni:	inż. Martyna Mikos	Specjalność: Zieleni		Podpis:
Projektant branży drogowej:	mgr inż. Lukasz Antoniewicz	Specjalność: Drogowa	Nr uprawnień: POM/299/POOD/09	Podpis:																																										
Sprawdzający branżę drogową:	mgr inż. Krzysztof Prymaka	Specjalność: Drogowa	Nr uprawnień: POM/055/POOD/06	Podpis:																																										
Projektant branżę sanitarną:	mgr inż. Anna Mrzygód	Specjalność: Sanitarna	Nr uprawnień: POM/0227/PWOS/13	Podpis:																																										
Sprawdzający branżę sanitarną:	mgr inż. Mariusz Kowalski	Specjalność: Sanitarna	Nr uprawnień: POM/0242/POOS/09	Podpis:																																										
Projektant branżę elektryczną:	mgr inż. Piotr Auguściak	Specjalność: Elektryczna	Nr uprawnień: POM/299/POOD/09	Podpis:																																										
Sprawdzający branżę elektryczną:	mgr inż. Tadeusz Kopejć	Specjalność: Elektryczna	Nr uprawnień: POM/0173/POOD/06	Podpis:																																										
Projektant branżę telekomunikacyjną:	inż. Jarosław Szczodrowski	Specjalność: Telekomunikacyjna	Nr uprawnień: DT-WBT/02354/02/U	Podpis:																																										
Sprawdzający branżę telekomunikacyjną:	mgr inż. Zbigniew Kowalski	Specjalność: Telekomunikacyjna	Nr uprawnień: POM/0231/PWBT/15	Podpis:																																										
Projektant branżę zieleni:	inż. Martyna Mikos	Specjalność: Zieleni		Podpis:																																										



Karta Rejestracyjna Informatycznej Kopii Mapy (wtórnik)

OBIEKT: Szczecin, ul. Karolowa, Modra
 obręb ewidencyjny: 326201_1_2042 dz. 1
 obręb ewidencyjny: 326201_1_2043 dz. 14/1
 obręb ewidencyjny: 326201_1_2044 dz. 14/1
 obręb ewidencyjny: 326201_1_2045 dz. 4/1
 obręb ewidencyjny: 326201_1_2046 dz. 1/2
 Jednostka ewidencyjna: 326201_1 - miasto Szczecin
 nazwa obrębu: Pogodno 42,43, 44,45, 46

Firma Geodezyjno i Kartograficzna
 Kazimierz Kwieciński
 ul. Brązowa 16/3
 70-781 Szczecin
 tel. 463 05 48, 0601 77 45 58
 (osobista wytwórnia geodezyjna)

Wykonano metodą: **cyfrowo**
 Nazwa pliku: **COB4_0264**
 Wielkość pliku: **14 144 568 B** dnia: **08.09.2015**
 Wykonano w ramach roboty geodezyjnej: **MODGIK.354.2771.2015** zgłoszony w MODGIK w Szczecinie

W zakresie opracowania znajdują się punkty osnowy geodezyjnej nr. 535, 1653, 1111, 1111, 1111 podlegające ochronie na podst. art. 15 ust. 4b ust. 1 pkt 3 ustawy Prawo geodezyjne i kartograficzne.
 Granice i nr działek ewidencyjnych z dnia: 15.09.2015 według danych MODGIK w Szczecinie

Informacje dodatkowe:
 Zakres pomiaru:
 1. Istniejąca mapa ogólna z rozporządzeniem MAC z dnia 12.02.2013r (Dz.U. 2013r w poz. 383)
 2. Mapa sporządzona została zgodnie z rozporządzeniem MSWA z dnia 09.11.2011r. (Dz.U. Nr 263 poz. 1572)
 3. Opracowanie nie dotyczy przypadku opisanego w § 79 ust. 5 rozporządzenia MSWA z dnia 9.11.2011r. (Dz.U. Nr 263 poz. 1572)
 4. Nie ustalono słabości gruntu, w związku z § 89 ust. 5 rozporządzenia MSWA z dnia 9.11.2011r. (Dz.U. Nr 263 poz. 1572)
 5. Mapa realizuje się do celów projektowych w zakresie pomiaru.
 6. Wzrosty i inne dane obiektów budowlanych podlegają wyrynkowaniu przez jednostkę wykonawstwa geodezyjnego.
 7. Nie wyklucza się istnienia w terenie również zabudowań, o których brak było informacji branżowych i nie zostały obciążone w czasie ewidencyjnej geodezji.
 8. Wzrostki sporządzone przy wykorzystaniu numerycznej mapy zasadniczej miasta Szczecina

Uzbrojenie opracowano na podstawie:
 1. danych branżowych - z literą B
 2. pośredniego ustalenia przebiegu
 3. bezpośrednich pomiarów, powykonawczych - bez litery, aparatów elektromagnetyczną - z literą A.
 W związku z tym w częściach 1 i 2 nie gwarantuje się kompletności, a dokładność, pokrycia uzbrojenia na mapie może być niższa od dokładności kartograficznej mapy.

Aktualność mapy do celów projektowych na dzień:
 15.09.2015r.

Piki z podpisem
MIĘJSKI OŚRODEK DOKUMENTACJI GEODEZYJNEJ I KARTOGRAFICZNEJ (z siedzibą przy ul. Traugotzta 1 w Szczecinie)
 Tadeusz Chmielewski

Highway Biuro Projektów
 80-180 Gdańsk, ul. Jeleniogorska 18/14
 tel./fax: 58 710 05 93
 biuro@highwaybp.pl www.highwaybp.pl

Zamawiający:	Gmina Miasto Szczecin pl. Armii Krajowej 1 70-456 Szczecin
Nazwa i adres obiektu:	Modernizacja ulicy Modrej i Karolowej 71-220 Szczecin
Stadium wykonaności:	PROJEKT BUDOWLANY
Tytuł (nazwa) rysunku:	Plan zagospodarowania terenu
Projektant branży drogowej:	mgr inż. Łukasz Antoniewicz Specjalność: Drogowa Nr uprawnień: POM0209/POOD09 Podpis: [Podpis]
Sprawdzający branży drogowej:	mgr inż. Krzysztof Prymaka Specjalność: Drogowa Nr uprawnień: POM0055/POOD06 Podpis: [Podpis]
Projektant branży sanitarnej:	mgr inż. Anna Mrzygłód Specjalność: sanitarna Nr uprawnień: POM0227/PWOS13 Podpis: [Podpis]
Sprawdzający branży sanitarnej:	mgr inż. Mariusz Kowalski Specjalność: Sanitarna Nr uprawnień: POM0242/POOS09 Podpis: [Podpis]
Projektant branży elektrycznej:	mgr inż. Piotr Augustiak Specjalność: Elektryczna Nr uprawnień: POM0209/POOD09 Podpis: [Podpis]
Sprawdzający branży elektrycznej:	mgr inż. Tadeusz Kopejć Specjalność: Elektryczna Nr uprawnień: POM0173/POOD06 Podpis: [Podpis]
Projektant branży telekomunikacyjnej:	inż. Jarosław Szczodrowski Specjalność: Telekomunikacyjna Nr uprawnień: DT-WBT0235A02U Podpis: [Podpis]
Sprawdzający branży telekomunikacyjnej:	mgr inż. Zbigniew Kowalski Specjalność: Telekomunikacyjna Nr uprawnień: POM0231/PWBT15 Podpis: [Podpis]
Projektant branży zieleni:	inż. Martyna Mikos
Data:	pazdziernik 2016
Branża:	wielobranżowy
Skala:	1:500
Nr tomu:	I
Rysunek:	PZT_2_3

Oświadczam zgodność map z mapami do celów projektowych przyjętymi do ewidencji materiału zasobu przez Prezydenta Miasta Szczecina pod numerem P.3262.2016.1964